



Road-book 2026

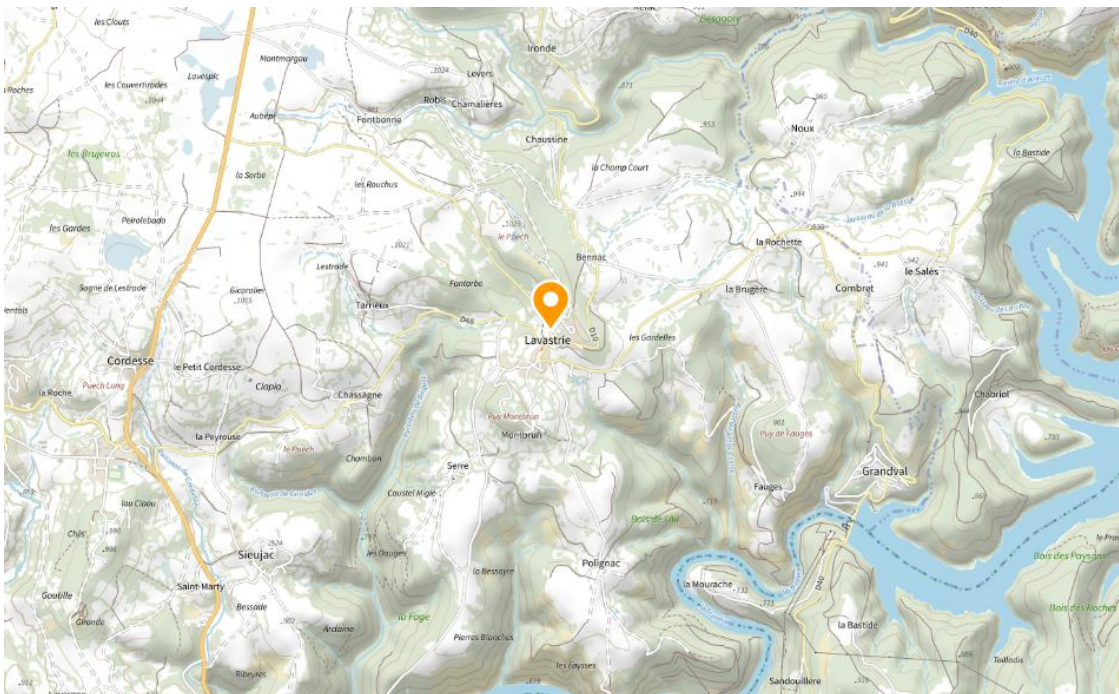
Parcours Le Pique Passe – 25 Kms – Départ : 9H

Lieu de départ et d'arrivée

Lavastrie

(commune de Neuvéglise sur Truyère)

<https://maps.app.goo.gl/WLkegLCMB1FMrRkf8>



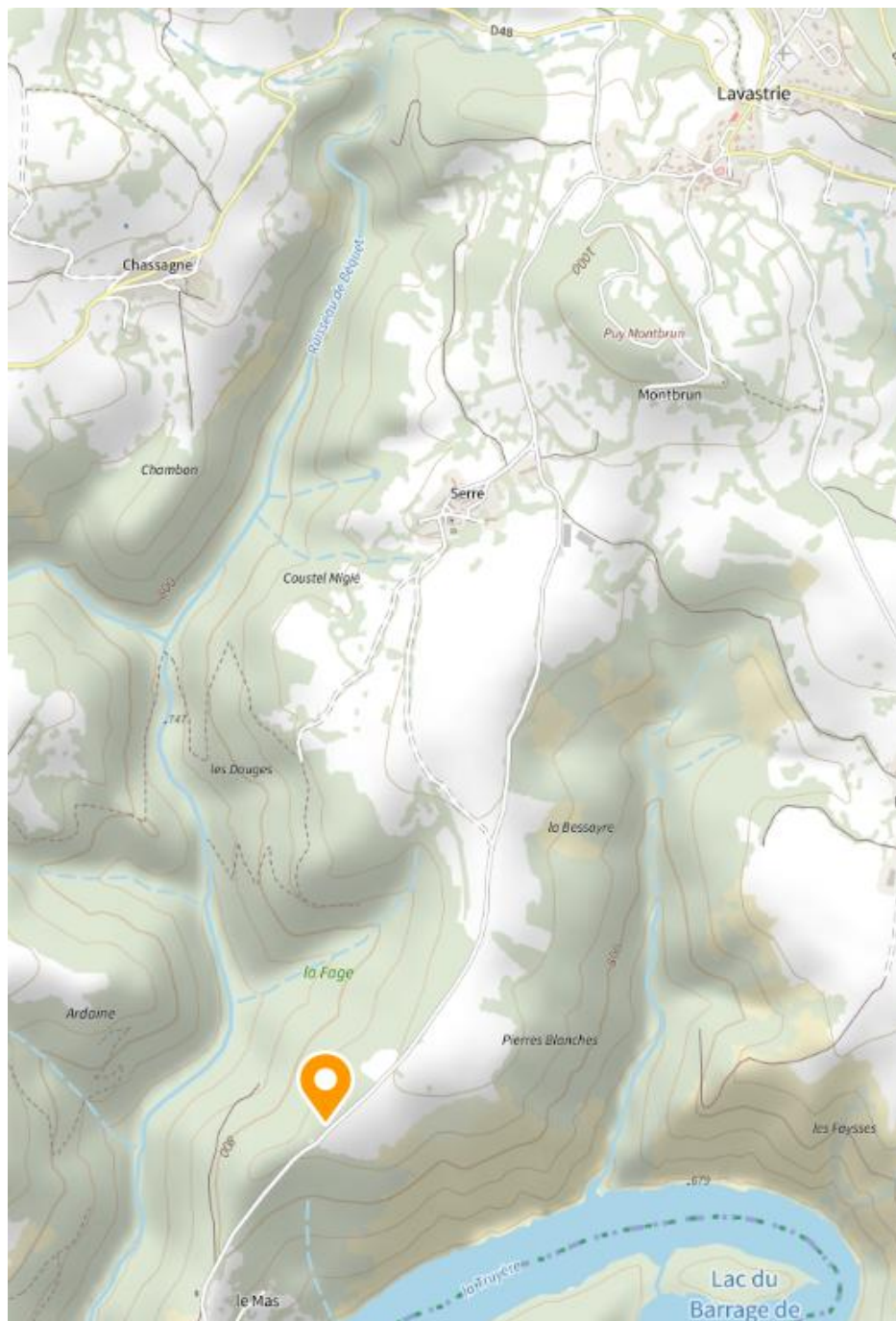


Point supporter 1 : Km 9

Distance : 3.6 Kms mètres depuis Lavastrie

Lieu dit Le Mas (500 m avant le village à la traversée de route)

<https://maps.app.goo.gl/wYDm5HbGqVcpmwa28>





Ravitaillement 1 : Km 12

Distance : 2 Kms depuis Lavastrie

Lieu dit Polignac

<https://maps.app.goo.gl/w7kGngogR8BBkyeA9>





Ravitaillement 2 : Km 20

Distance : 4.1 Kms depuis Lavastrie

Lieu dit Fauges

<https://maps.app.goo.gl/AjrgkLWTCnTdcMkz6>



**Attention : Zone de parking éloignée
Point supporter suivant à privilégier**





Point Supporter 2 : Km 23

Distance : 2 Kms mètres depuis Lavastrie

Polignac – entrée du village

<https://maps.app.goo.gl/dUc7g38TFyDAXhxU8>





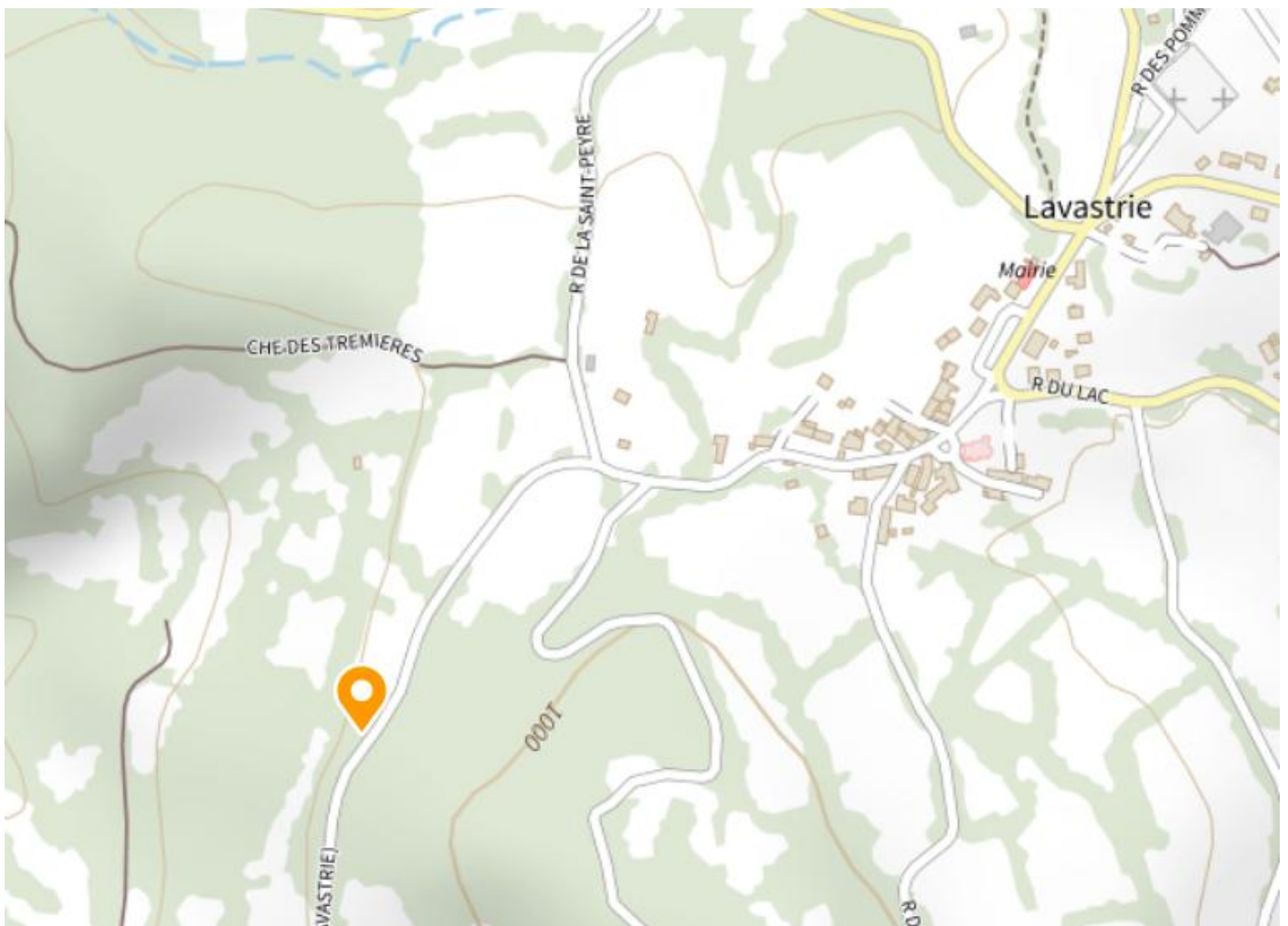
Point Supporter 3 : Km 24

Distance : 600 mètres depuis Lavastrie

Route de Serre – Sortie de la dernière difficulté

<https://maps.app.goo.gl/oT5a7RurgRmkHwm26>

**ACCES OBLIGATOIRE A PIED DEPUIS LE LIEU DE DEPART
(300M de marche – aucun parking)**





Et enfin la ligne d'arrivée – Km 25



**LES
TRAILS
DE LA TRUYÈRE**