



Road-book 2026

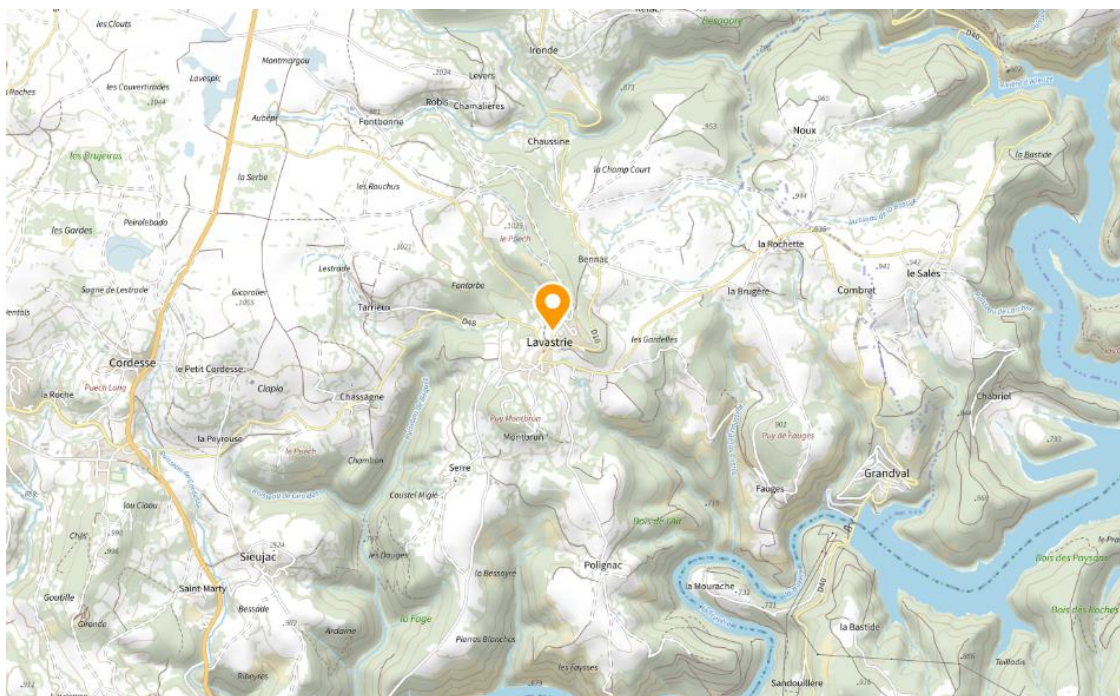
Parcours Les Lapinoux – 13 Kms – Départ : 10H

Lieu de départ et d'arrivée

Lavastrie

(commune de Neuvéglise sur Truyère)

<https://maps.app.goo.gl/WLkegLcMB1FMrRkf8>



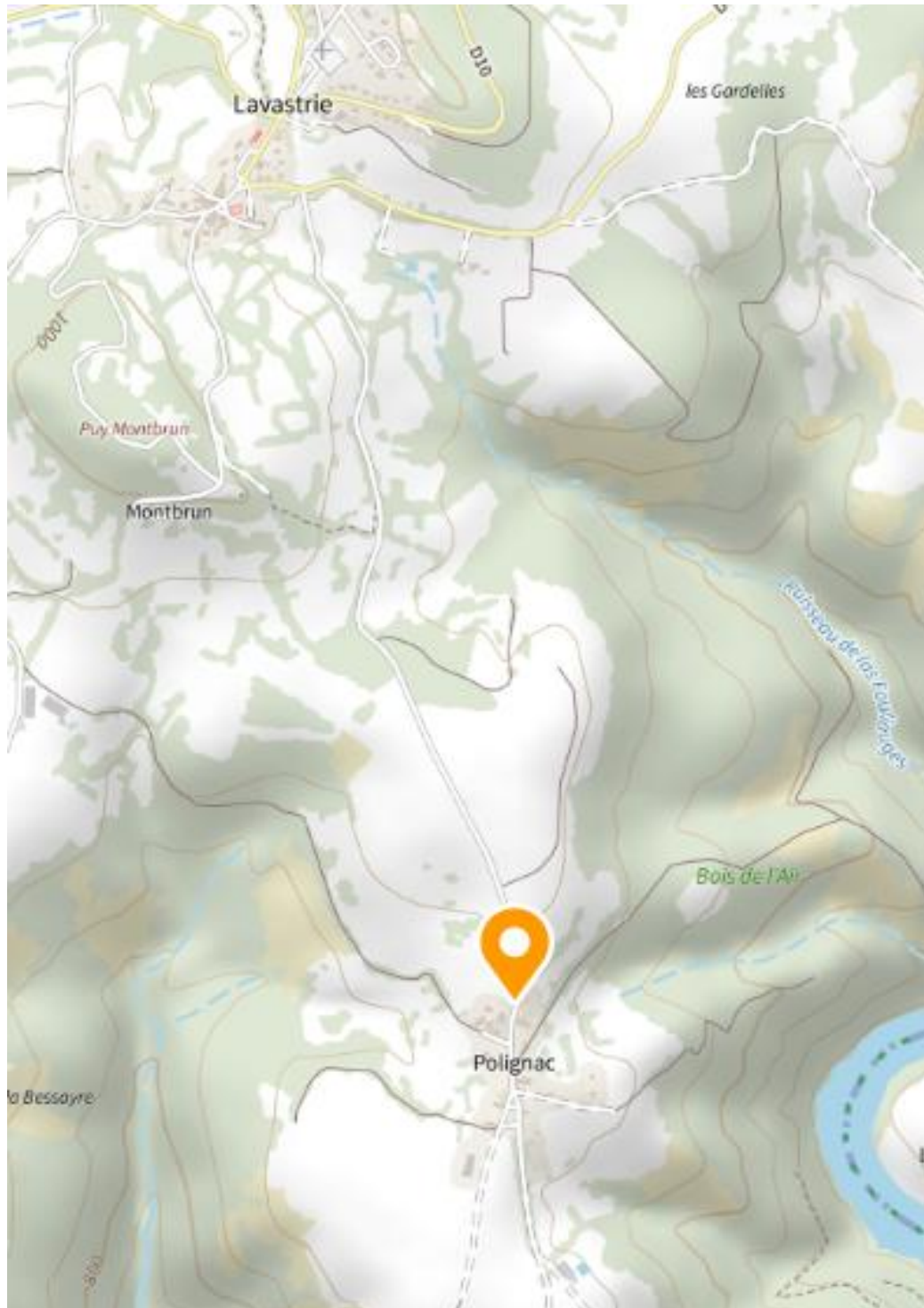


Ravitaillement 1 : Km 9

Distance : 2 Kms depuis Lavastrie

Lieu dit Polignac

<https://maps.app.goo.gl/w7kGngogR8BBkyeA9>





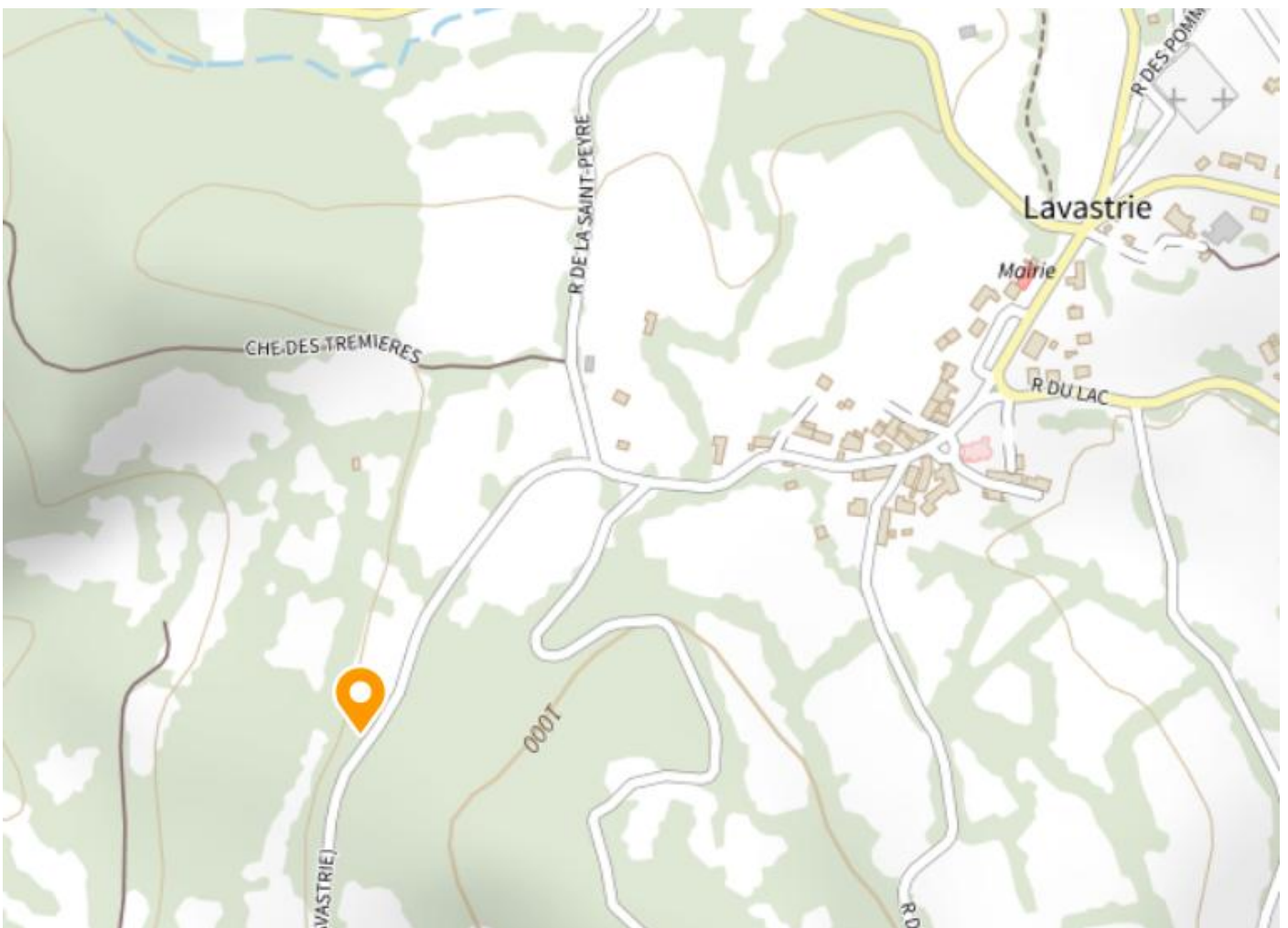
Point Supporter 1 : Km 12

Distance : 600 mètres depuis Lavastrie

Route de Serre – Sortie de la dernière difficulté

<https://maps.app.goo.gl/oT5a7RurgRmkHwm26>

**ACCES OBLIGATOIRE A PIED DEPUIS LE LIEU DE DEPART
(300M de marche – aucun parking)**





Et enfin la ligne d'arrivée – Km 13



**LES
TRAILS
DE LA TRUYÈRE**